

יום הוראה במרכז הספורט האולימפי בהדר יוסף

מאת: נאווה וולפסון וסטודנטים משנה ג': רון יניב, איתי ירמיהו, שגיא טריטמן, תאחר קליין, אבירם חמו, דנה מטרי.



זמנים ותכנים

8:00 התכנסות.

8:15 – 10:30 – ניווט ספורטיבי בפארק הירקון, תכנון: עילם נוסבאום, ביצוע עילם נוסבאום + בר גלאון


11:00 – 12:30 – סדנת יישומי הוראה בנושא מפות חשיבה ככלי לתכנון הוראה

12:30 – 12:55 – משחקי חנוכה בהנחיית הסטודנטים



13:00 – 14:00 – סיור 'בחוויה האולימפית' כולל הדלקת נר בהשתתפות קופצת המשולשת חנה מינגו

סטודנטים משתפים בתמונות ובמילים את הרשמים:

הניווט היה מצוין! גם התוכן של השאלות שבו וגם תכנון המסלול והמקומות שהוא הוביל אליהם. בנוסף, הייתה זו החלטה טובה, לדעתי, להתחיל בניווט מוקדם בבוקר כי הרווחנו טיול תוך ריצה קלה בפארק היפה ואין כמו להתחיל ככה את היום. כולם היו באנרגיות טובות אחרי הניווט (רון יניב).



מפות חשיבה – "אין ספק שזה מארגן לך את המחשבות לגבי לימוד של נושא מסוים, מה גם שזה מסודר מול העיניים וכך יותר נוח לצאת לתכנון של יחידת הוראה...
עלו בי כמה שאלות חשובות לגבי מה אני בעצם רוצה לבדוק בסוף היחידה? והאם זה אפשרי בשטח לאור הלומדים שלי? איך אני מפשט את רמת הביצוע למרכיבים או מודד מספר הצלחות? מה הלומדים צריכים לדעת בסוף?"



נהייתי מאוד **מריצת ניווט**, תמיד חשבתי שזה הרבה יותר מסובך לאירגון וראיתי שזה ממש לא סיפור. בנוסף החוויה האולימפית הייתה מעניינת מאוד וחידשו לי שם הרבה דברים במיוחד בנוגע לפיגוע שהתרחש במינכן" (אבירם חמו).




עילם מתדרך לקראת הניווט


"...בריצת ניווט העשרתי את הידע שלי בדברים שלא ידעתי קודם לכן. עשיתי את זה על ידי כך שנכנסתי לאינטרנט וחיפשתי תשובות לשאלות שלא ידעתי" (תאחר קליין).

סיכום ריצת הניווט מאת איתי ירמיהו:

בפעילות קיבלנו מפת תצלום אוויר שחור לבן עם נקודות מסומנות עליה ויצאנו לאחר הסבר קצר לפארק. הנקודות מאתגרות למציאה, אם כי לא קשות מידי. מסלול ההליכה בפארק היה מהנה ביותר במיוחד עם המזג אוויר שהיה לנו. הפעילות הייתה מכוונת לשעה וחצי. במהלך הפעילות לא היה צורך להביא את הנקודות לפי הסדר, כך שהיה נחמד לראות את הקבוצות האחרות רצות מנקודה לנקודה. בכל נקודה הייתה שאלה בנושאים, כגון: ארץ ישראל, ספורט אולימפי, מוסיקה וכדומה. החלוקה לזוגות הקלה על אחד מבני הזוג שלא התנסה בעבר לנווט כך שהפעילות התאימה לכולם כאחד. לסיכום, ההפעלה הייתה מוצלחת.



"בסדנא של מפת החשיבה למדתי איך לבצע תרשימי זרימה. לפני הסדנא זה לא היה לי ברור ובסדנא זה עשה לי סדר בדברים."





- 1 – צומת שבילים – מי מופיע על שטר 20 נה החדש?
- 2 – צומת שבילים – הנשיא השני של מדינת ישראל?
- 3 – צומת שבילים – אלוף פיקוד דרום במלחמת לבנון השנייה?
- 4 – צומת שבילי עפר – סדר ישובים מצפון לדרום –
גון \ נען \ גזית \ עולש \ כיסופים \ קדרים \ עופר \ נאות סמדר \ לקייה
- 5 – מפגש שביל וחנייה – מתי לאחרונה נבחרת ישראל שיחקה במונדיאל?
- 6 – צומת שבילים – מיהו שר החינוך ומי קדם לו?
- 7 – עיקול בשביל – איזה מרצה במכללה מאמן קבוצת מקצוענית, כדורעף, כדורסל וכדוריד?
- 8 – מפגש שבילים – נסעתי על כביש 6, ירדתי לכביש 65 והתחברתי לכביש 77 – לאן אני נוסע?
- 9 – מבנה \ קרחת דשא – באילו ענפים זכינו במדליות אולימפיות?
- 10 – צומת שבילים – "צומת על הלום" – מה משמעות השם ואיפה ממוקמת?
- 11 – צומת שבילים\שלט – מאז שיטת הפינל פור בכדורסל, אילו קבוצות זכו באליפות?
- 12 – גשר – על שם מי נקראו גני יהושע?
- 13 – עיקול בשביל – מה עלי לעשות כדי לעלות על קו 610, לתפוס את 840 ולהחליף ל 542?
- 14 – עיקול בשביל \ צמוד לגדר – נסעתי על איבן גבירול, פניתי לנורדאו,
ברמזור הראשון פניתי שמאלה ומיד אחר כך ימינה, לאיזה רחוב הגעתי?
- 15 – ברזייה – מהם ראשי התיבות אגמ"ק?
- 16 – עץ במפגש שבילים – באיזה רחוב גר אריק איינשטיין ברוב שנותיו ובאיזה בית עלמין נקבר?
- 17 – מפגש שבילים \ ברזייה – מהו הפזמון של להקת "הופה היי"?
- 18 – מפגש שבילים – מה מייצר מפעל פלסאון הישראלי?
- 19 – גן הסלעים \ במנה \ פסל – מהו שטחה של רצועת עזה לאורכה ולרוחבה?
- 20 – מפגש שבילים – השלם מתוך שיר - "תביא איתך את הגיטרה..."
- 21 – נקודות התחלה \ סוף

ריצת כיווס - תיאור נקודות 1-20:

- 1 - צומת שבילים
- 2 - צומת שבילים
- 3 - צומת שבילים
- 4 - צומת שבילי עפר
- 5 - מפגש שביל וחנייה
- 6 - צומת שבילים
- 7 - עיקול בשביל
- 8 - מפגש שבילים
- 9 - מבנה \ קרחת דשא
- 10 - צומת שבילים
- 11 - צומת שבילים\שלט
- 12 - גשר
- 13 - עיקול בשביל
- 14 - עיקול בשביל \ צמוד לגדר
- 15 - ברזייה
- 16 - עץ במפגש שבילים
- 17 - מפגש שבילים \ ברזייה
- 18 - מפגש שבילים
- 19 - גן הסלעים \ במנה \ פסל
- 20 - מפגש שבילים
- 21 - נקודות התחלה \ סוף

